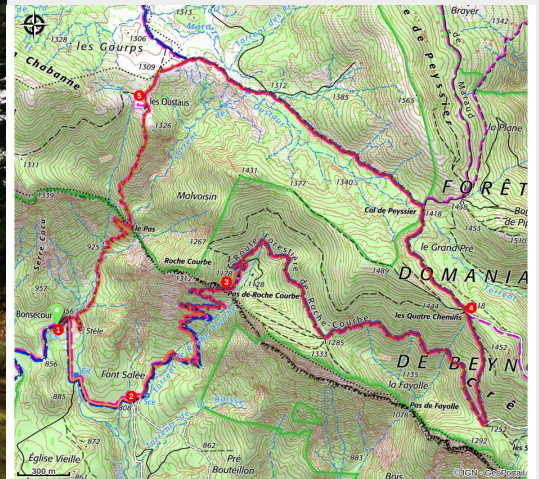


Roche Courbe (N°13)

Laragne / Méouge - Ventavon



Maison forestière de Bonsecours (CCSB)



Certes, il est dur, mais quel circuit avec sa diversité de milieux, ses passages en forêts et en prairies, ses points de vue et ses multiples curiosités géologiques !

Attention! Malgré le bon état de la piste, l'accès à la maison forestière de Bonsecours est fortement déconseillé aux véhicules bas de caisse (passage à gué bien creusé)! Accès en 4x4 conseillé.

Infos pratiques

Pratique : Pédestre

Durée : 5 h

Longueur : 11.8 km

Dénivelé positif : 783 m

Difficulté : Difficile

Type : Boucle

Thèmes : Curiosité géologique, Forêt et sous-bois, Point de vue

Itinéraire

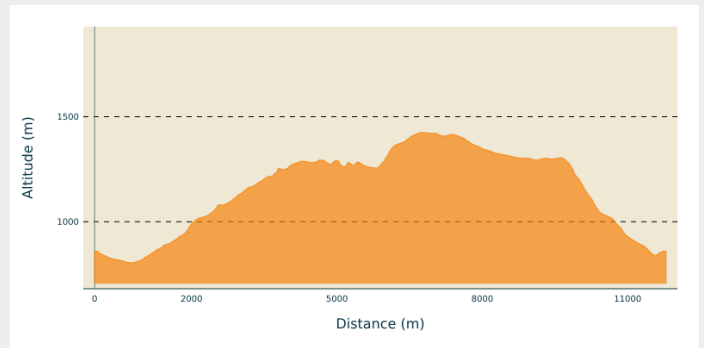
Départ : Maison forestière de Bonsecours, Ventavon

Arrivée : Maison forestière de Bonsecours, Ventavon

Balisage : — PR

Communes : 1. Ventavon
2. Barillonnette
3. Esparron

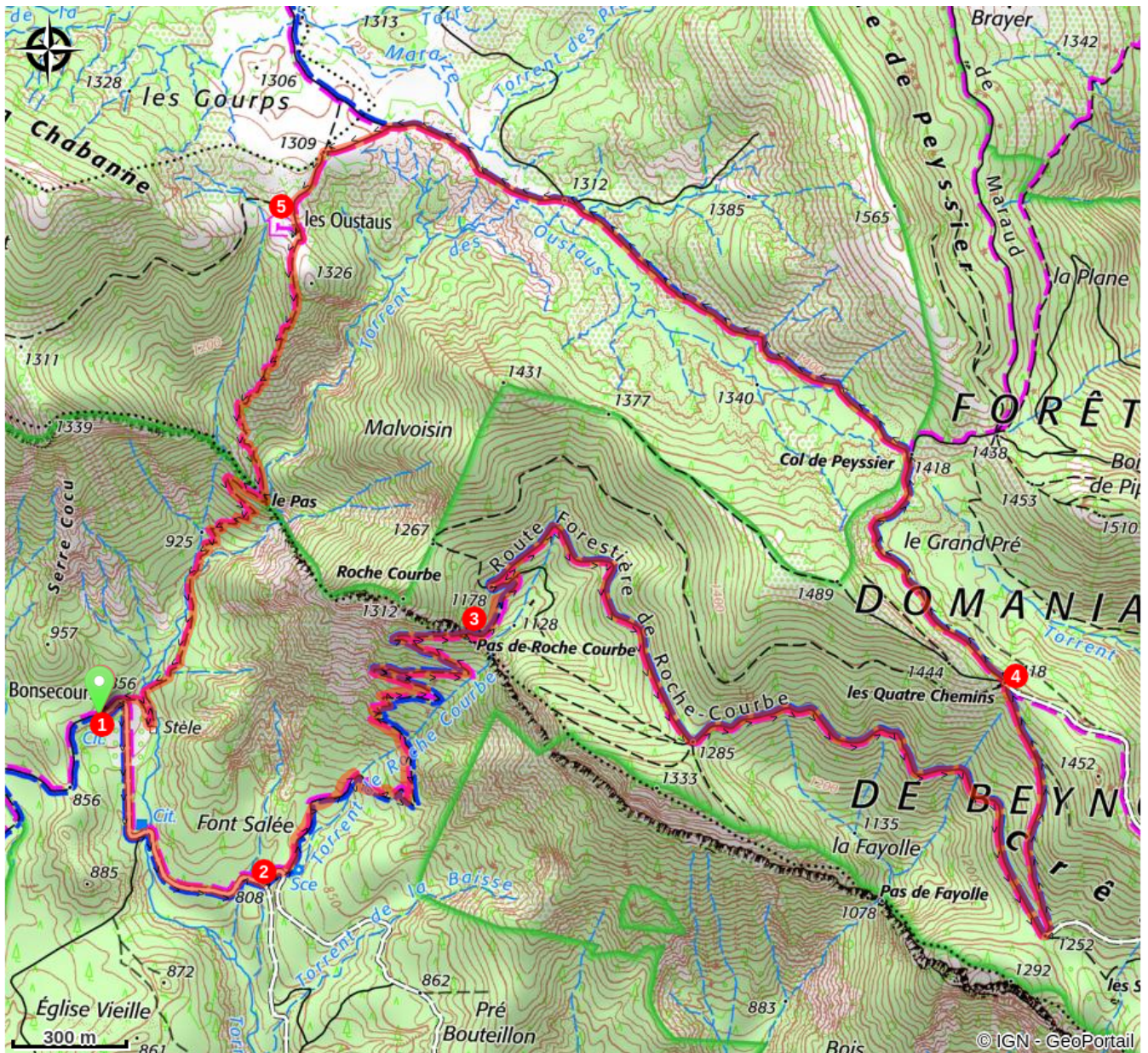
Profil altimétrique



Altitude min 805 m Altitude max 1425 m

1. Descendre la route forestière jusqu'au torrent de Roche Courbe (807 m).
2. Monter (flèche "Pas de Roche Courbe") en rive droite du torrent, la route forestière de Pré Bouteillon, puis s'engager dans un large sentier sous la pinède éclaircie où les hêtres s'installent. Poursuivre par un beau sentier en lacets parmi les pins, chênes pubescents et érables (à feuilles d'aubier ou de Montpellier). Il emprunte souvent un ancien chemin taillé dans le rocher ou supporté par des murets de pierres sèches et arrive au pas de Roche Courbe (1170 m).
3. Après une courte traversée, monter à gauche la route forestière qui contourne le vallon de Roche Courbe et, au second collet, gravir à gauche la traîne forestière jusqu'à la cabane des Quatre Chemins (1418 m) (panorama très vaste sur les Alpes-de-Hautes-Provence, la vallée de la Durance, la montagne de la Saint Victoire jusqu'au mont Ventoux, le Buëch).
4. Suivre à gauche la route forestière. Au col de Peyssier (1418 m), descendre à gauche la piste et, 100 m après la dernière ravine (1300 m), virer à gauche. A travers la prairie, gagner la bergerie des Oustaus (1315 m).
5. A l'angle de la maison, une vague trace, direction sud-ouest pratiquement à plat, retrouve, après moins de 100 m, une sente caillouteuse qui file sous le mamelon. Elle dévale ensuite l'arête dans les genêts en longeant une vieille clôture (vue sur la gorge et l'enchevêtrement des plis calcaires). Le sentier dégringole ensuite sur le versant du torrent des Oustaus (court passage rocheux étroit, prudence) et arrive sur l'extrémité d'une arête rocheuse au Pas. Prendre à droite, dans la forêt domaniale du Beynon, sous la falaise, et descendre une série de longs lacets. Franchir à gué le confluent de deux torrents et poursuivre en traversée descendante. Retraverser le torrent et parvenir en bordure d'une étendue plantée de frênes.

Sur votre chemin...



Toutes les infos pratiques

Recommandations

- Attention : quelques raidillons, descente caillouteuse et rapide.
- En chemin, des points de vue et curiosités géologiques ainsi que les marécages de Maraize.

Comment venir ?

Transports

- Limitons les déplacements, pensons aux transports en commun et au covoiturage : <https://zou.maregionsud.fr>

Accès routier

Depuis Laragne-Montéglin (20 km), prendre la D 942. 200 m après l'intersection avec la D 21 qui monte à Ventavon, prendre à gauche la petite route (panneau Pigrayer), puis continuer en direction de Pré Lapierre avant de poursuivre par 6 km de route forestière.

Parking conseillé

Parking de la maison forestière de Bonsecours, Ventavon

Lieux de renseignement

Office de Tourisme Sisteron Buëch - bureau de Serres

Place du Lac, 05700 Serres

serres@sisteron-buech.fr

Tel : 04 92 67 00 67

<http://www.sisteron-buech.fr>

