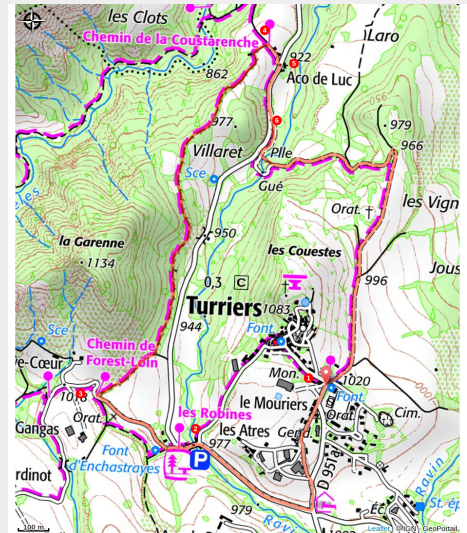


La balade du Lavavour à VTT (N°8)

Hautes Terres de Provence - Turriers



L'oratoire St-Antoine (Office de Tourisme La Motte du Caire)



Cette randonnée familiale à VTT autour de Turriers fait découvrir en passant de l'ubac à l'adret, une flore extrêmement diverse, des curiosités géologiques et peut-être des rapaces et quelques espèces rares de papillons pour les plus chanceux...

Suivre le balisage VTT N°8

Infos pratiques

Pratique : VTT / VTTAE

Durée : 1 h

Longueur : 4.8 km

Dénivelé positif : 143 m

Difficulté : Facile

Type : Boucle

Thèmes : Curiosité géologique, Faune, Flore, Sentier de découverte

Accessibilité : Famille

Itinéraire

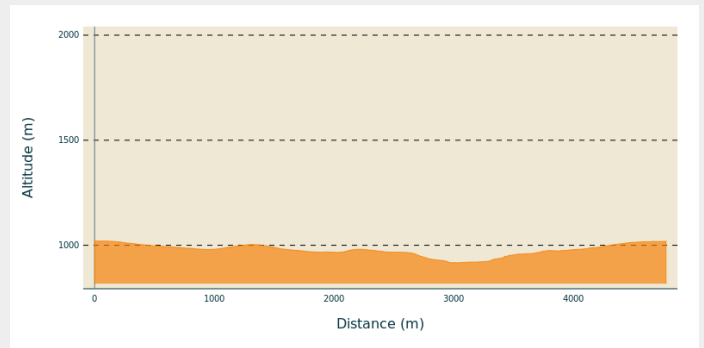
Départ : Salle des sports, Turriers

Arrivée : Salle des sports, Turriers

Balisage : ➤ VTT

Communes : 1. Turriers

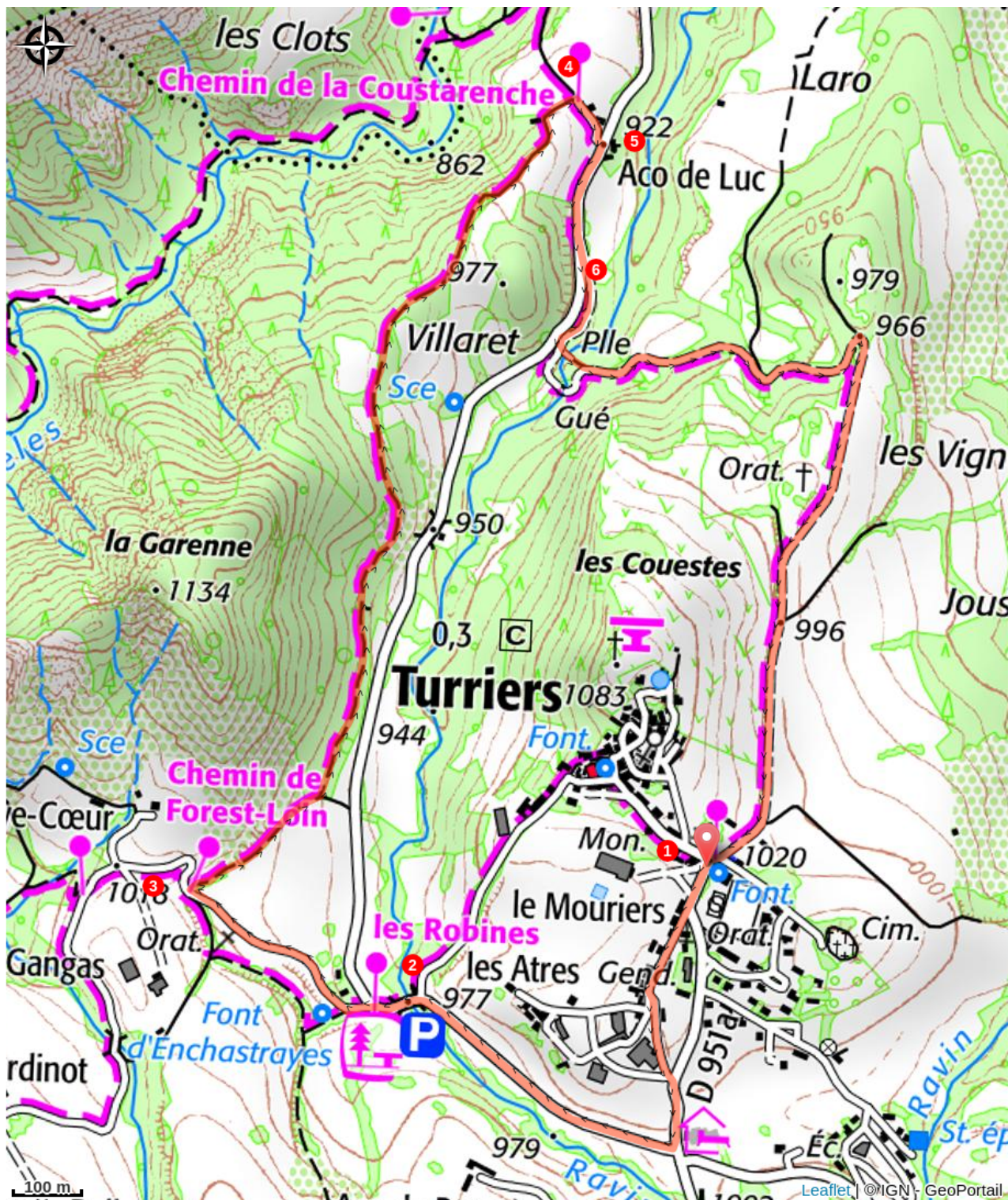
Profil altimétrique



Altitude min 917 m Altitude max 1020 m

1. Depuis Turriers (1080 m), prendre la route plein sud jusqu'au carrefour au niveau du restaurant "Roche Cline". Prendre à droite la route qui descend en direction de la vallée de la Durance. Juste après le pont, prendre à gauche.
2. Vers les Robines (977 m), à la fontaine d'Enchastryes (eau potable), prendre le sentier en sous-bois atteindre une fourche au niveau d'un oratoire. Prendre à droite et descendre jusqu'à la route.
3. Au chemin de Forest Loin (1000 m), traverser la route et prendre le chemin en face. Le suivre jusqu'à trouver une piste à gauche. Après un collet, un sentier lui succède pour atteindre l'Aco de Luc.
4. Une fois sur le chemin de Coustarenche (925 m), rejoindre sur la droite la D 951A.
5. Suivre la route à droite sur 100m.
6. Prendre la piste qui rapidement traverse un gué et remontez à votre point de départ.

Sur votre chemin...



Toutes les infos pratiques

Comment venir ?

Transports

Limitons les déplacements en voiture, pensons aux transports en commun et au covoiturage: <https://zou.maregionsud.fr>

Accès routier

Depuis Gap (34 km), suivre la D 900B vers le Sud. Après Remollon, prendre la D 951 jusqu'à Bréziers puis Bellaffaire. De là, rejoindre Turriers par la D 951A.

Parking conseillé

Parking autour de la salle des sports, Turriers

Accessibilité



Famille

Lieux de renseignement

Bureau d'accueil des via ferrata
contact@hautesterresprovence.com
Tel : 04 92 68 40 39

