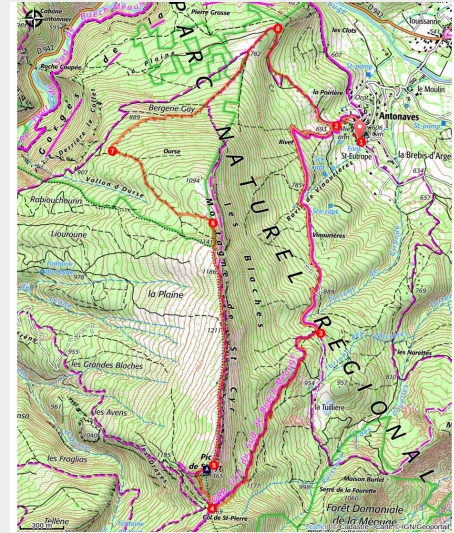


## Pic Saint-Cyr (N°8)

Laragne / Méouge - Val Buëch-Méouge



Crête herbeuse (CCSB)



*Cette randonnée, assez physique, mène à un belvédère exceptionnel sur les vallées du Buëch, la Méouge et sur les massifs environnants. La longue descente en crête et la flore printanière sont dignes d'intérêt.*

### Infos pratiques

Pratique : Randonnée

Durée : 5 h

Longueur : 10.6 km

Dénivelé positif : 834 m

Difficulté : Moyen

Type : Boucle

Thèmes : Forêt et sous-bois,  
Sommet et col

# Itinéraire

**Départ** : Fontaines, Antonaves

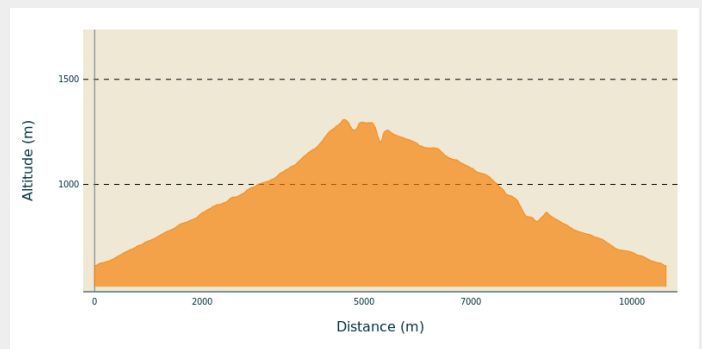
**Arrivée** : Fontaines, Antonaves

**Balisage** : — PR

**Communes** : 1. Val Buëch-Méouge

2. Saint-Pierre-Avez

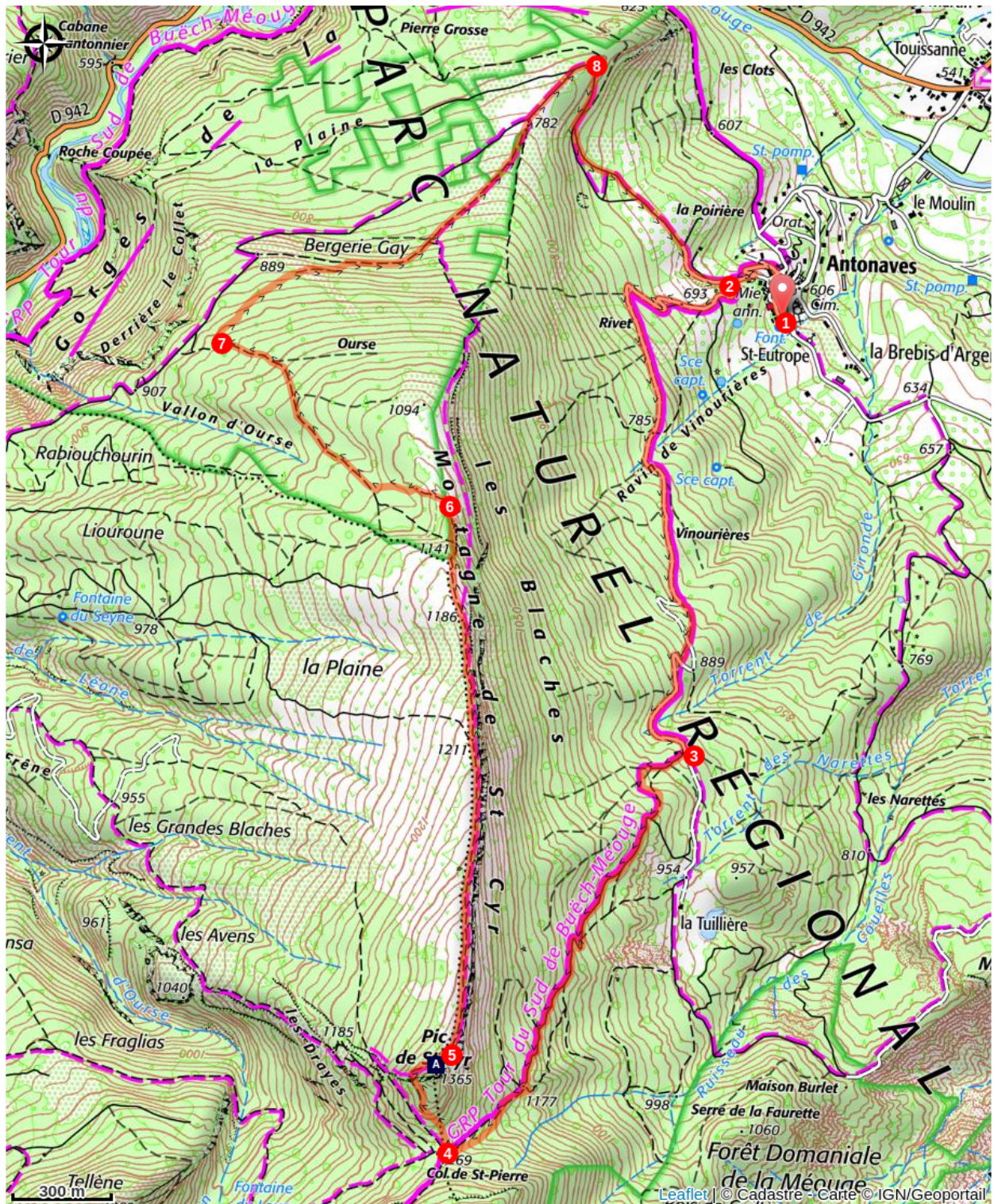
## Profil altimétrique



Altitude min 613 m Altitude max 1309 m

1. Partir des fontaines par la route qui monte jusqu'à une fourche au-dessus du bourg, où elle se transforme en chemin.
2. Prendre à gauche (flèche "Pic Saint Cyr") et conserver ce large chemin, parfois raide, tout en profitant de quelques sentes qui coupent des lacets jusqu'à une maison forestière.
3. Emprunter à droite un ancien chemin de traîneau servant autrefois à descendre le bois de chauffage, pour monter en écharpe en sous-bois. Dans un large virage, grimper en face dans le talus puis par une sente pour déboucher au col Saint Pierre (1269 m).
4. Emprunter à droite le raidillon en forêt, traverser le pas du Loup (curieux passage entre les rochers) et poursuivre la montée. Gravier à droite une sente en escalier sur les dalles rocheuses pour admirer le panorama du sommet du Pic Saint Cyr (1365 m). Redescendre à l'embranchement.
5. Rejoindre la crête, puis la longer en descente et parvenir à la zone couverte de buis. Après une portion rocheuse, rejoindre le poteau signalétique (950 m, il est bien visible en amont, le repérer).
6. Obliquer à gauche pour suivre une sente plus ou moins visible. Traverser une vieille pinède et arriver dans une clairière en voie de fermeture.
7. Prendre à droite et parvenir en haut d'un grand plateau incliné dénudé.
8. Poursuivre à droite par la large piste qui va bientôt descendre pour revenir à la fourche de l'aller. Regagner le parking.

# Sur votre chemin...



 Pic Saint-Cyr (A)

# Toutes les infos pratiques

## Comment venir ?

### Transports

- Limitons les déplacements, pensons aux transports en commun et au covoiturage : <https://zou.maregionsud.fr>
- **Bus ligne 43 Drôme** (ligne Mévouillon - Laragne) : [www.auvergnerhonealpes.fr](http://www.auvergnerhonealpes.fr)
- **Transport à la demande** vers la Vallée de la Méouge et la Drôme (réservation 24 h à l'avance) : 08 10 26 26 07

### Accès routier

Depuis Laragne (7 km), prendre la D 942 au sud. Passer devant le supermarché Casino, traverser le Buëch et bifurquer sur la D 124 en direction d'Antonaves.

### Parking conseillé

Parking, Antonaves

## Lieux de renseignement

### Office de Tourisme Sisteron Buëch - bureau de Laragne

Place des Aires, None 05300 Laragne-Montéglin

[laragne@sisteron-buech.fr](mailto:laragne@sisteron-buech.fr)

Tel : 04 92 65 09 38

<http://www.sisteron-buech.fr>



# Sur votre chemin...

---

## Pic Saint-Cyr (A)

Le Pic Saint Cyr offre une vue impressionnante sur les villages et hameaux alentours.

Depuis la crête, il est aussi possible d'observer les reliefs du Mont Ventoux si le temps est dégagé ainsi que le Sommet de la Platte ou encore la Montagne de Chabre.