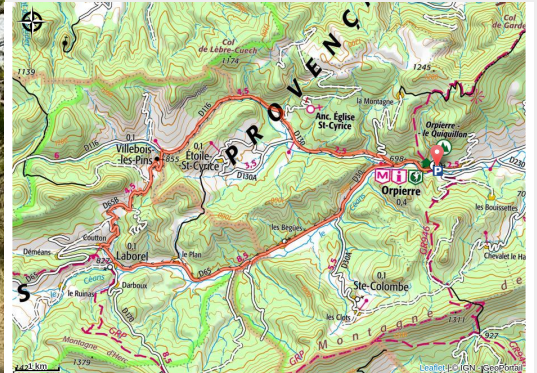


Col de Pierre Vesce à vélo (N°15)

Orpierre - Orpierre



Au Col de Pierre Vesce (CCSB)



Circuit agréable faisant découvrir les vallées adjacentes à Orpierre. L'unique difficulté est le Col de Pierre Vesce, qui demandera de la tonicité sur la fin avant une descente raide et sinueuse.

Infos pratiques

Pratique : Cyclo

Durée : 2 h 30

Longueur : 23.4 km

Dénivelé positif : 708 m

Difficulté : Facile

Type : Boucle

Thèmes : Histoire et patrimoine, Sommet et col

Itinéraire

Départ : Place de l'Eglise, Orpierre

Arrivée : Place de l'Eglise, Orpierre

Balisage :  Cyclo

Communes : 1. Orpierre

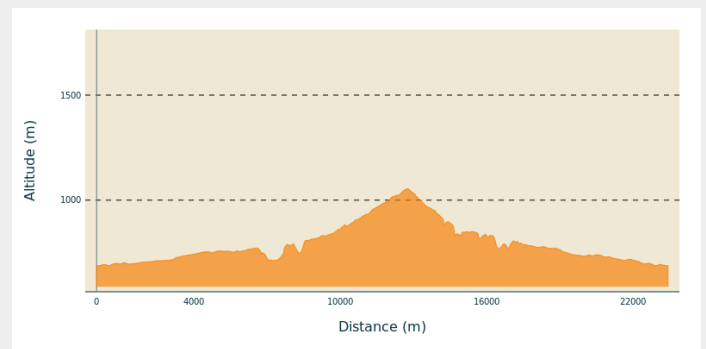
2. Étoile-Saint-Cyrice

3. Sainte-Colombe

4. Laborel

5. Villebois-les-Pins

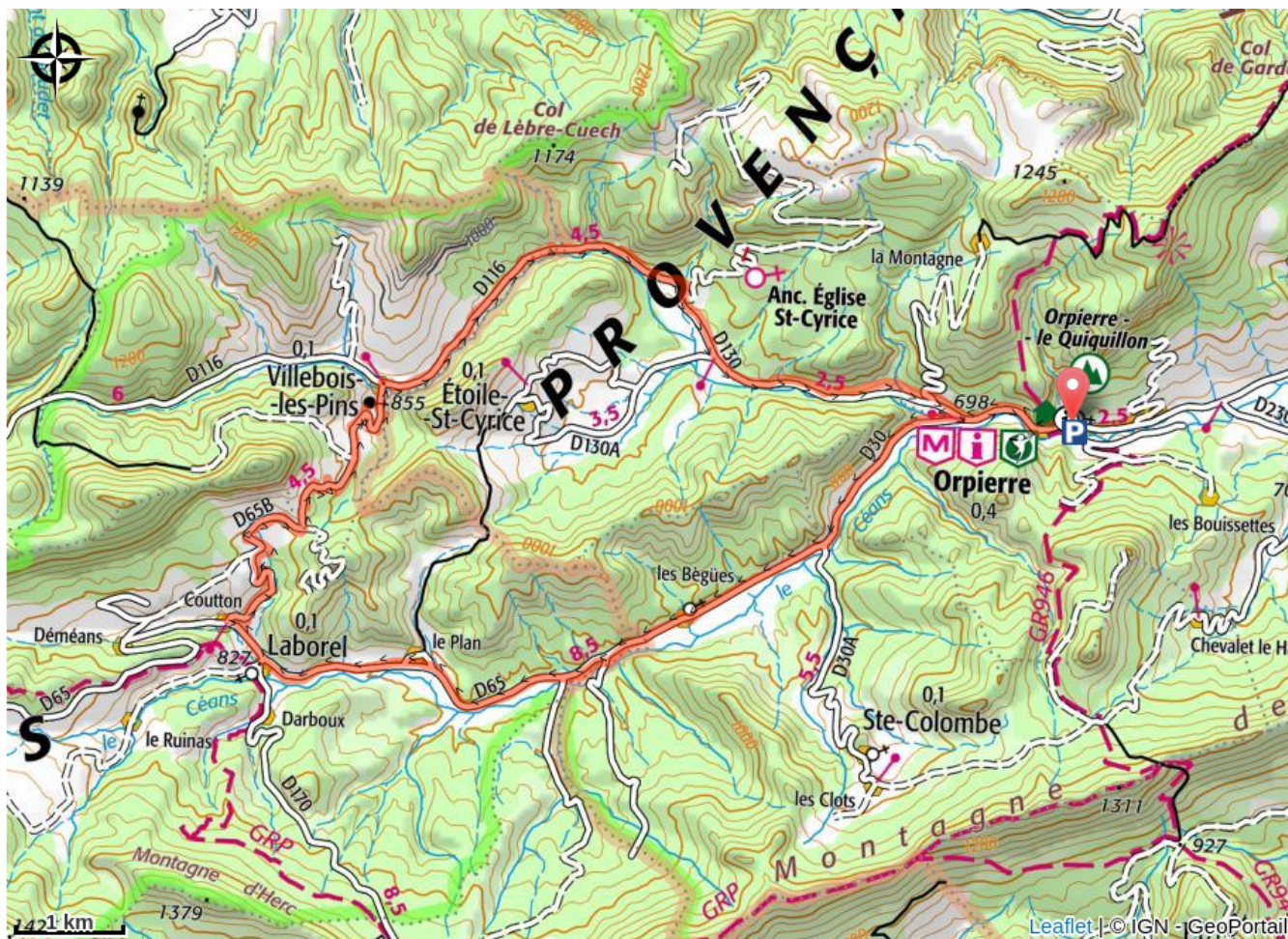
Profil altimétrique



Altitude min 688 m Altitude max 1054 m

Au départ du village médiéval d'Orpierre, suivre la direction de Laborel en empruntant la D30, traversez le hameau des Bégües et poursuivez jusqu'au village de Laborel. Grimpez le col de Pierre Vesce pour retomber sur le village de Villebois les Pins. Prendre à droite sur la D130 pour rejoindre Orpierre.

Sur votre chemin...



Toutes les infos pratiques

Recommandations

- Adapté aux débutants
- Le Sisteronais Buëch est labellisé " **Espace Cyclosport** " par la Fédération Française de Cyclisme et répond à des critères de qualité d'accueil pour les pratiquants de vélo route.

Comment venir ?

Transports

- Limitons les déplacements, pensons aux transports en commun et au covoiturage : <https://zou.maregionsud.fr>

Accès routier

Depuis Laragne (13 km), prendre la D 1075 puis la D 30 (embranchement Eyguians) pour rejoindre la commune d'Orpierre.

Parking conseillé

Parkings Chemin de Flonsaine, Orpierre

Lieux de renseignement

Office de Tourisme Sisteron Buëch - bureau d'Orpierre

Place du village, None 05700 Orpierre

orpierre@sisteron-buech.fr

Tel : 04 92 66 30 45

<http://www.sisteron-buech.fr>

