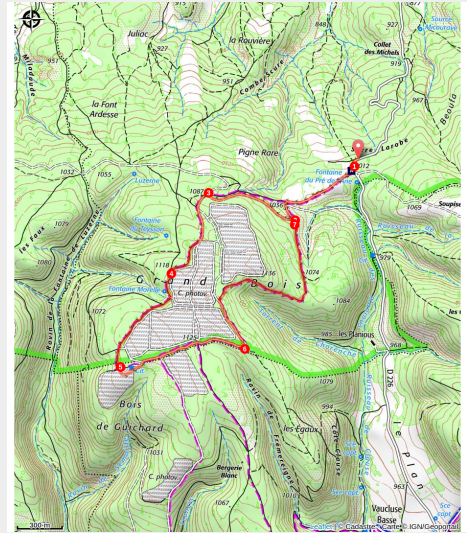


Grand Bois à VTT (N°18)

Serres - Épine



Beau sentier aride et roulant (CCSB)



Parcours très facile et ombragé. Ce circuit propose un petit tour dans le Grand Bois sur des chemins arides aux abords de champs de lavande et à l'écoute des animaux de ce petit coin de paradis entre pinèdes et forêts de chênes pubescents

Suivre le balisage VTT N°18

Infos pratiques

Pratique : VTT / VTTAE

Durée : 1 h 30

Longueur : 6.4 km

Dénivelé positif : 159 m

Difficulté : Très facile

Type : Boucle

Thèmes : Faune, Forêt et sous-bois

Itinéraire

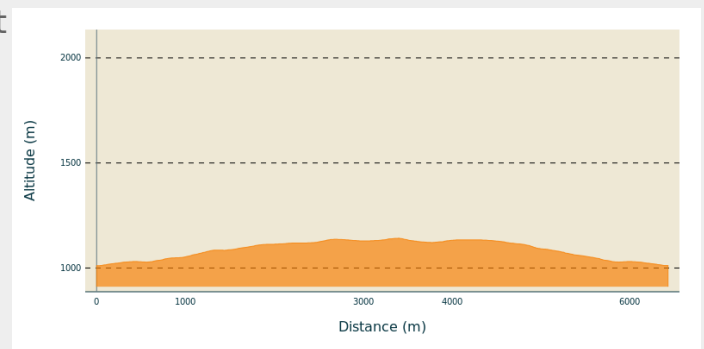
Départ : Serre Larobe (Col entre l'Épine et Montjay), l'Épine

Arrivée : Serre Larobe (Col entre l'Épine et Montjay), l'Épine

Balisage : ➤ VTT

Communes : 1. Épine
2. Montjay

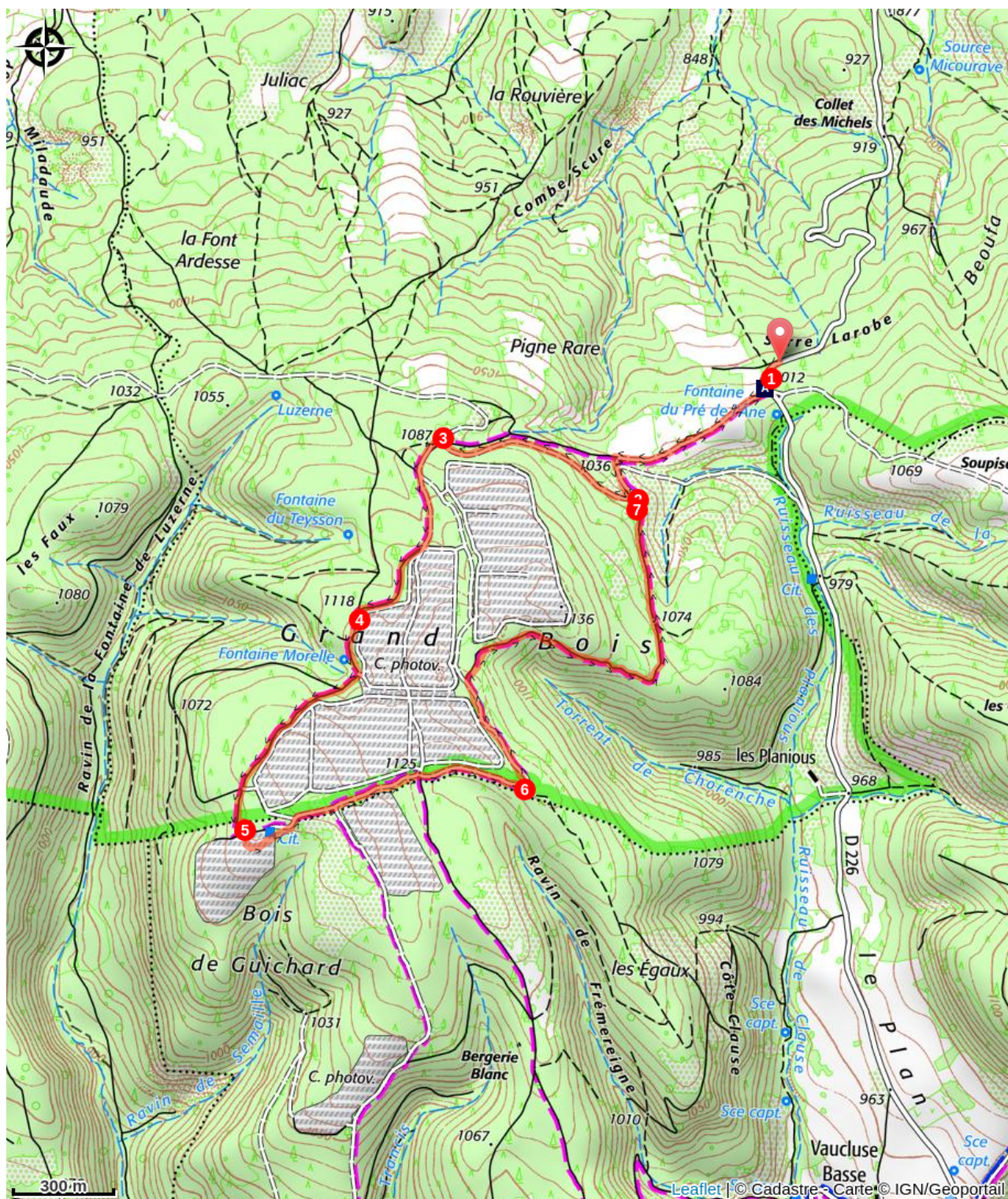
Profil altimétrique



Altitude min 1011 m Altitude max 1142 m

1. Emprunter la piste en direction du "Grand Bois" entre des champs de lavande.
2. Prendre la piste tout droit (la piste à gauche est votre chemin du retour).
3. Prendre à gauche pour entrer dans le Grand Bois.
4. A l'altitude 1111 m (Font Morelle), arriver sur une piste, l'emprunter à gauche dans une pinède (plantation de pins noirs).
5. Tourner à gauche à l'intersection (1140 m). Le sentier s'oriente vers l'est, en bordure d'anciens champs.
6. Toujours en sous-bois de pins, aller plein nord, par le sentier qui amorce la descente, vers le Serre Larobe. La piste forestière débouche sur la piste de départ.
7. Prendre à droite le long du champ de lavande pour revenir au point de départ.

Sur votre chemin...



△ Col de Serre-Larobe (A)

Toutes les infos pratiques

Comment venir ?

Transports

- Limitons les déplacements, pensons aux transports en commun et au covoiturage : <https://zou.maregionsud.fr>

Accès routier

Depuis Serres (13 km) prendre à l'ouest la D 994 et la D 226 jusqu'à Serre Larobe (en haut de la côte, après quelques lacets, panneau de départ).

Parking conseillé

Parking de Serre Larobe (en haut de la côte, après les quelques lacets), l'Epine

Lieux de renseignement

Office de Tourisme Sisteron Buëch - bureau de Serres

Place du Lac, 05700 Serres

serres@sisteron-buech.fr

Tel : 04 92 67 00 67

<http://www.sisteron-buech.fr>



Sur votre chemin...



△ Col de Serre-Larobe (A)

Au Sud de la commune de l'Épine, le col de Serre-Larobe, situé à 1014 m d'altitude, est le seul point de passage direct entre cette dernière et le village de Montjay.

Crédit photo : CCSSB