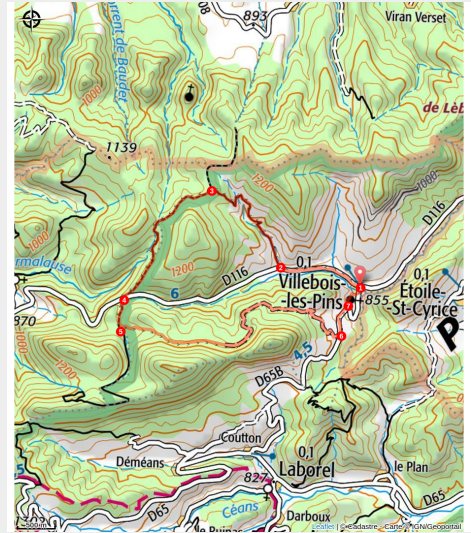


## Le Reychasset (N°2)

Orpierre - Villebois-les-Pins



Petite route presque désertique (CCSB)



*Ce tour de la Montagne de Peylan offre des points de vue variés sur les grands espaces des Baronnies, des passages au frais et la découverte d'une petite bergerie, juste après le Col du Reychasset.*

### Infos pratiques

Pratique : Randonnée

Durée : 3 h

Longueur : 11.0 km

Dénivelé positif : 498 m

Difficulté : Moyen

Type : Boucle

Thèmes : Forêt et sous-bois

# Itinéraire

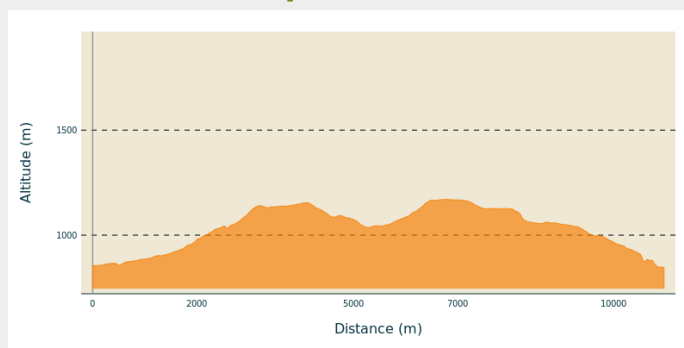
**Départ** : Intersection D 116 et D 65b, Villebois-les-Pins

**Arrivée** : Intersection D 116 et D 65b, Villebois-les-Pins

**Balisage** : — PR

**Communes** : 1. Villebois-les-Pins  
2. Chauvac-Laux-Montaux

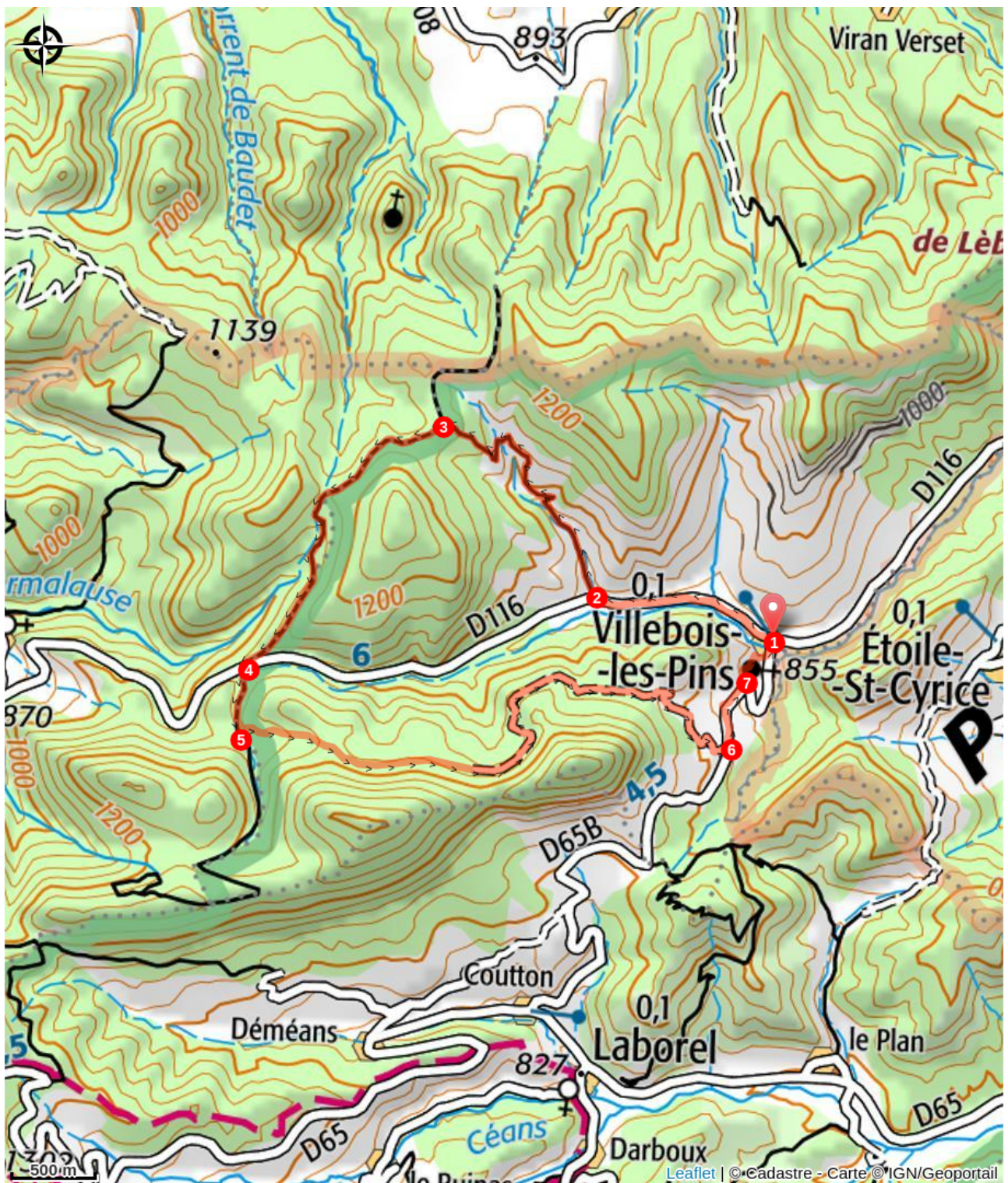
## Profil altimétrique



Altitude min 845 m Altitude max 1170 m

1. Emprunter la D 116 direction "Verclause - Col du Reychasset". Poursuivre sur la route, longée par le torrent de Villebois.
2. Prendre sur la droite une piste juste avant un second pont. Poursuivre sur la piste qui monte dans le ravin des Baumes et qui se prolonge en balcon.
3. A l'intersection, tourner à gauche en direction du Col de Montaux (1150 m). Longer des champs de lavandes, puis redescendre la large piste jusqu'au Col du Reychasset (1052 m).
4. Traverser la route et poursuivre tout droit.
5. Au col de l'Ebastier, prendre à gauche, traverser un petit ruisseau et remonter la piste. Traverser le Bois Morin par un sentier qui se poursuit par une piste. Continuer tout droit jusqu'à apercevoir le village et redescendre en lacets vers la route.
6. A la route, prendre à gauche.
7. Au premier virage en épingle, emprunter l'ancienne route de Villebois à gauche. Traverser le vieux village par les escaliers puis rejoindre le point de départ par la route.

# Sur votre chemin...



# Toutes les infos pratiques

## Comment venir ?

### Transports

- Limitons les déplacements, pensons aux transports en commun et au covoiturage : <https://zou.maregionsud.fr>

### Accès routier

Depuis Laragne (21 km), prendre la D 1075 puis la D 30 (embranchement Eyguians). Après Orpierre, suivre la D 130 en direction de Villebois-les-Pins.

### Parking conseillé

Parking dans le village, Villebois-les-Pins

## Lieux de renseignement

### Office de Tourisme Sisteron Buëch - bureau d'Orpierre

Place du village, None 05700 Orpierre

orpierre@sisteron-buech.fr

Tel : 04 92 66 30 45

<http://www.sisteron-buech.fr>

