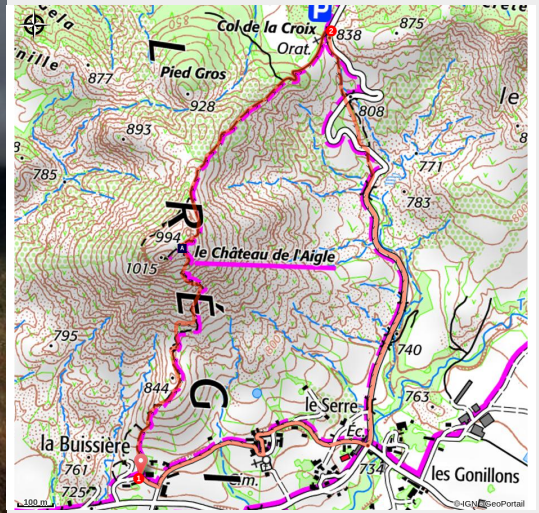


La Passée de l'Aigle

Serres - Savournon



Ambiance orageuse autour de Savournon (CCSB)



Partez à la découverte des ruines des châteaux de Savournon (donjon datant du XIIème siècle au sommet du rocher du Château de l'Aigle).

Infos pratiques

Pratique : Pédestre

Durée : 2 h 30

Longueur : 4.0 km

Dénivelé positif : 269 m

Difficulté : Moyen

Type : Boucle

Thèmes : Histoire et patrimoine,
Point de vue

Itinéraire

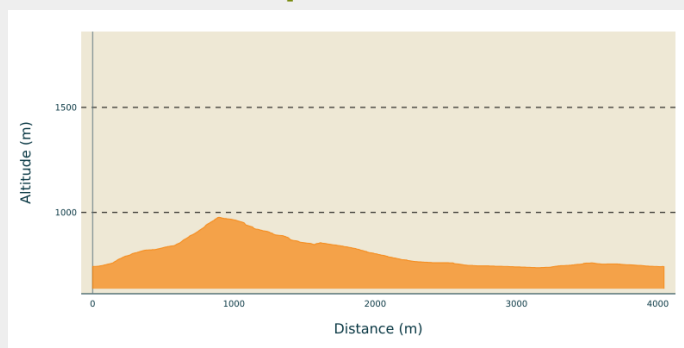
Départ : Hameau de la Buissière (halle communale), 500 m avant le village de Savournon

Arrivée : Hameau de la Buissière (halle communale), 500 m avant le village de Savournon

Balisage : — PR

Communes : 1. Savournon

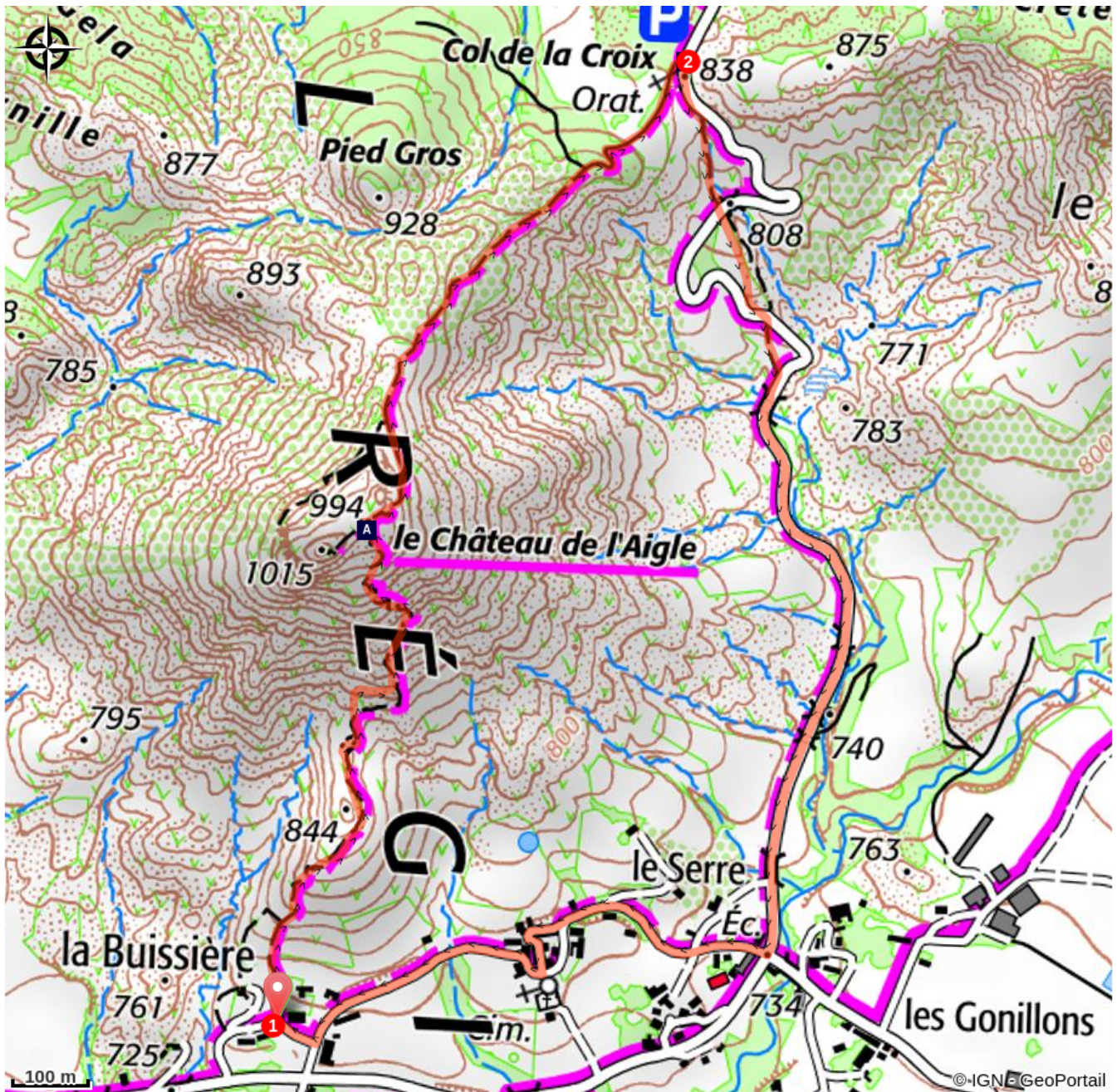
Profil altimétrique



Altitude min 737 m Altitude max 977 m

1. Itinéraire commun au "**Tour du pic de l'Aigle**" sur toute la première partie du circuit.
2. La descente s'effectue du col de la Croix jusqu'à Savournon par des portions de sentier croisant la D 48 puis par la route.

Sur votre chemin...



△ Pic de l'Aigle (A)

△ Col la Croix (B)

Toutes les infos pratiques

⚠️ Recommandations

- La montée au Pic de l'Aigle s'avère difficile (passages raides et en dévers dans les marnes) et déconseillée aux enfants et randonneurs peu expérimentés.
- Consulter l'itinéraire du "**Tour du Pic de l'Aigle**"(en commun une bonne partie du circuit) : <https://rando.sisteron-buech.fr>

Comment venir ?

Transports

- Limitons les déplacements, pensons aux transports en commun et au covoiturage : <https://zou.maregionsud.fr>

Accès routier

Depuis Laragne (19 km), prendre la D 1075 puis la D 21 jusqu'au hameau de la Buissière (500 m avant le village de Savournon).

Parking conseillé

Parking de la halle communale, hameau de la Buissière

📍 Lieux de renseignement

Office de Tourisme Sisteron Buëch - bureau de Serres

Place du Lac, 05700 Serres

serres@sisteron-buech.fr

Tel : 04 92 67 00 67

<http://www.sisteron-buech.fr>



Sur votre chemin...



△ Pic de l'Aigle (A)

Dominant le village de Savournon, le Pic de l'Aigle impressionne par sa prestance. Visible en tout lieu de la vallée, c'est un endroit apprécié pour son panorama sur les massifs alentours.

Crédit photo : CCSB



△ Col la Croix (B)

Le Col la Croix est le seul point de passage routier direct entre Savournon et la Bâtie-Montsaléon. Situé à 838 m, on peut y voir le massif du Dévoluy, la Montagne d'Aujourd et celle de Saint-Genis. En son sommet, il est possible d'admirer une petite statue de la Vierge Marie.

Crédit photo : CCSB