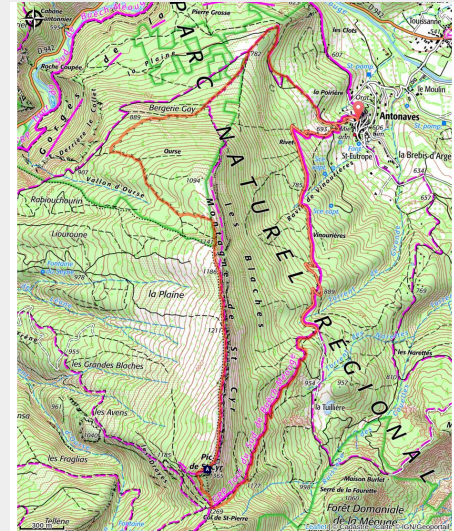


Pic Saint-Cyr à VTT (N°9)

Laragne / Méouge - Val Buëch-Méouge



Panorama depuis la montagne de St-Cyr (CCSB)



La vue au sommet du Pic Saint-Cyr et le long cheminement en crête récompensent largement les efforts de la montée.

Suivre le balisage VTT N°9

Infos pratiques

Pratique : VTT / VTTAE

Durée : 2 h 30

Longueur : 10.9 km

Dénivelé positif : 840 m

Difficulté : Difficile

Type : Boucle

Thèmes : Flore, Forêt et sous-bois, Point de vue

Itinéraire

Départ : Parking du village, Antonaves

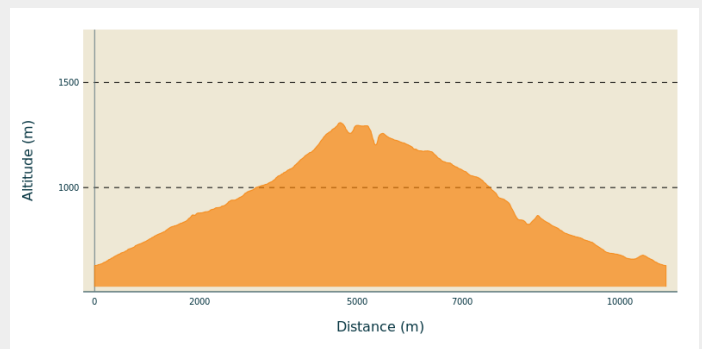
Arrivée : Parking du village, Antonaves

Balisage : ➤ VTT

Communes : 1. Val Buëch-Méouge

2. Saint-Pierre-Avez

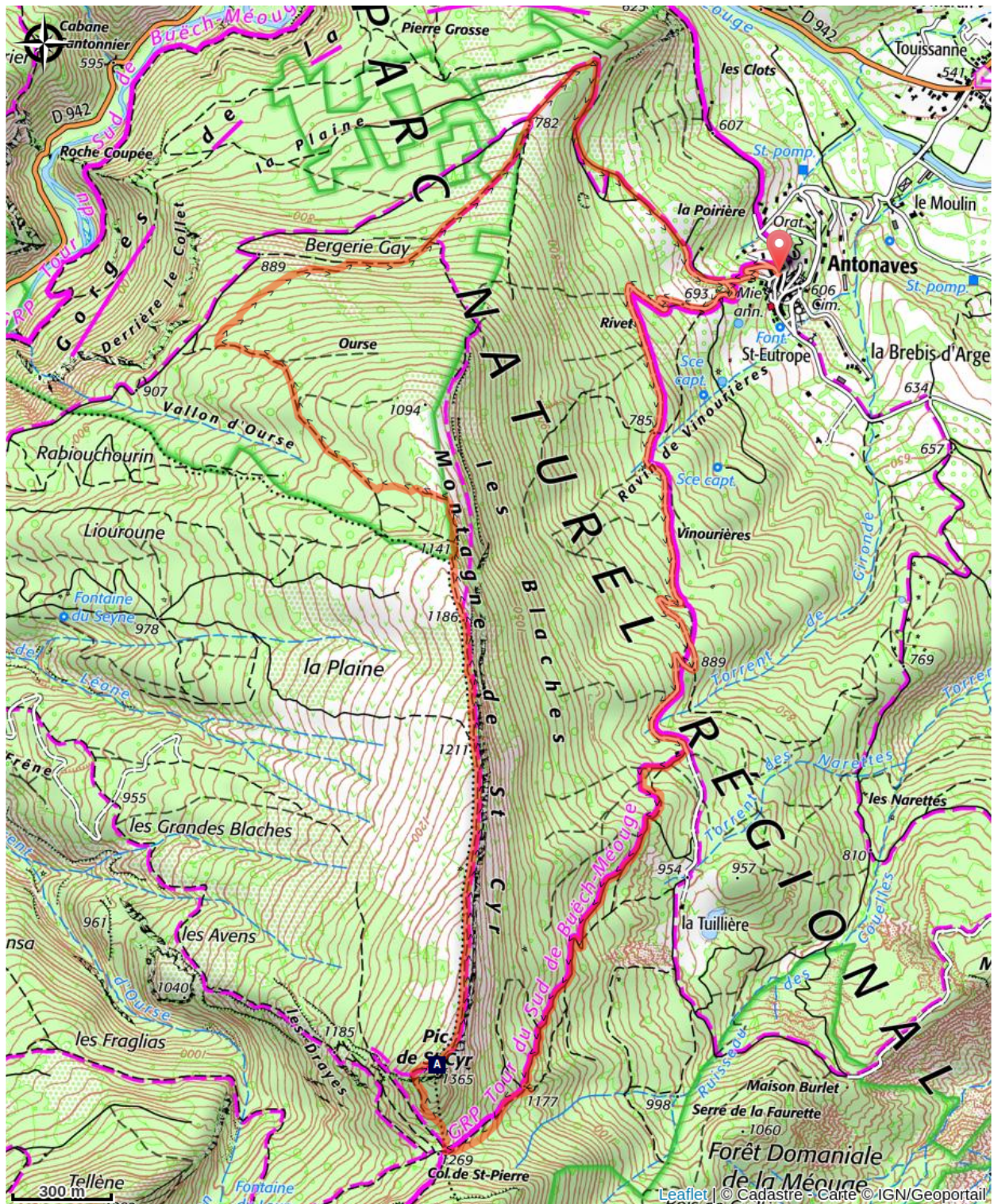
Profil altimétrique



Altitude min 628 m Altitude max 1309 m

Circuit très physique avec une grande montée soutenue, quelques portages et une grande descente technique et variée. Cet itinéraire offre plusieurs points de vue magnifiques sur la région et les gorges de la Méouge. Au printemps, la crête est couverte de fleurs d'alpage et en particulier de pivoines.

Sur votre chemin...



 Pic Saint-Cyr (A)

Toutes les infos pratiques

Recommandations

- Circuit pour vététistes expérimentés : grande montée soutenue et portage à la fin.

Comment venir ?

Transports

- Limitons les déplacements, pensons aux transports en commun et au covoiturage : <https://zou.maregionsud.fr>
- Transport à la demande vers la Vallée de la Méouge et la Drôme (réservation 24 h à l'avance) : 08 10 26 26 07

Accès routier

- Depuis Sisteron (17 km), suivre la D 948 jusqu'à Antonaves (entrée des Gorges de la Méouge).

Parking conseillé

Parking, Antonaves

Lieux de renseignement

Office de Tourisme Sisteron Buëch - bureau de Laragne

Place des Aires, None 05300 Laragne-Montéglin

laragne@sisteron-buech.fr

Tel : 04 92 65 09 38

<http://www.sisteron-buech.fr>



Sur votre chemin...

Pic Saint-Cyr (A)

Le Pic Saint Cyr offre une vue impressionnante sur les villages et hameaux alentours.

Depuis la crête, il est aussi possible d'observer les reliefs du Mont Ventoux si le temps est dégagé ainsi que le Sommet de la Platte ou encore la Montagne de Chabre.